

Sezione CAI di Treviso

Trekking Gruppo del Sella: 28-30 giugno 2019

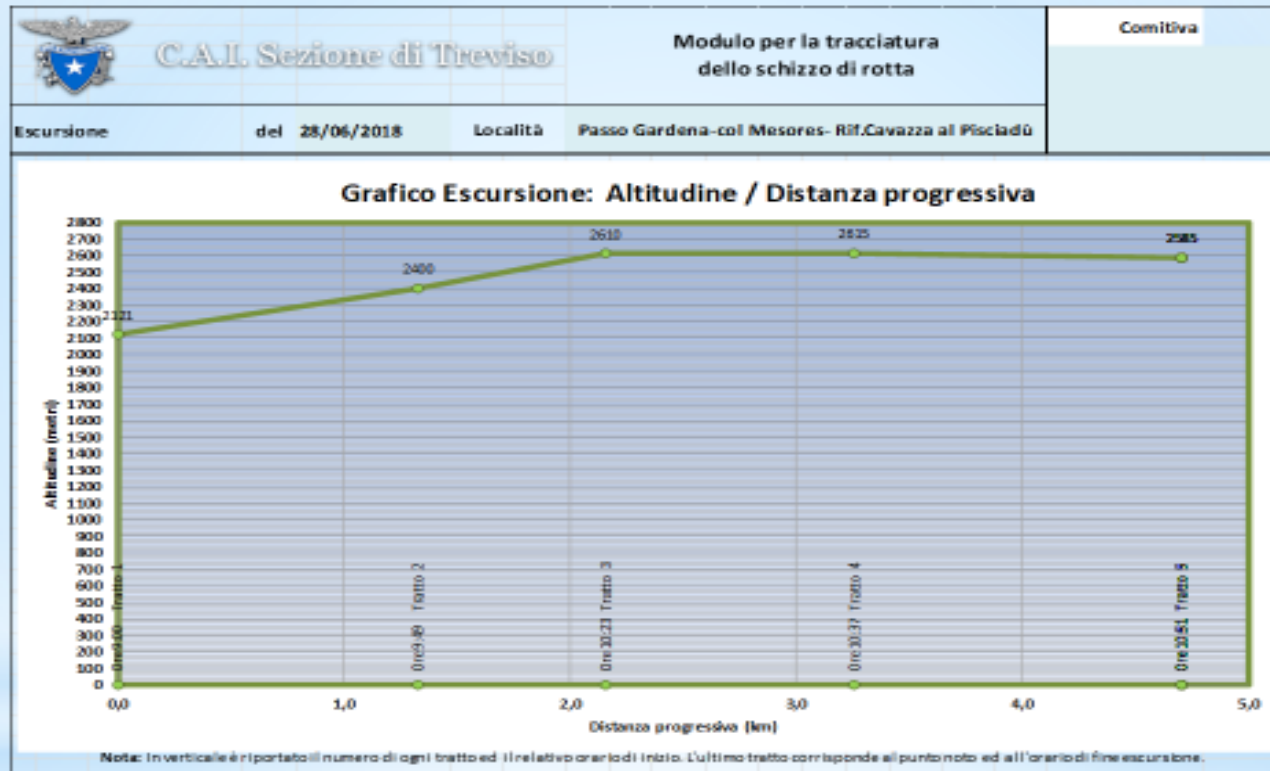
Descrizione del percorso giornaliero: Carta Tabacco N° 7

Primo giorno: da Treviso al passo Gardena in auto, inizio trekking e arrivo al rif. Cavazza



Per Informazioni: Artuso Pietro cell. 3400039816 e Fanton Ubaldo cell. 348 7001140

Sezione CAI di Treviso



Salita	Discesa	Tempo	Percorso	Difficoltà
500 m	50 m	3 ore	6 km	EE

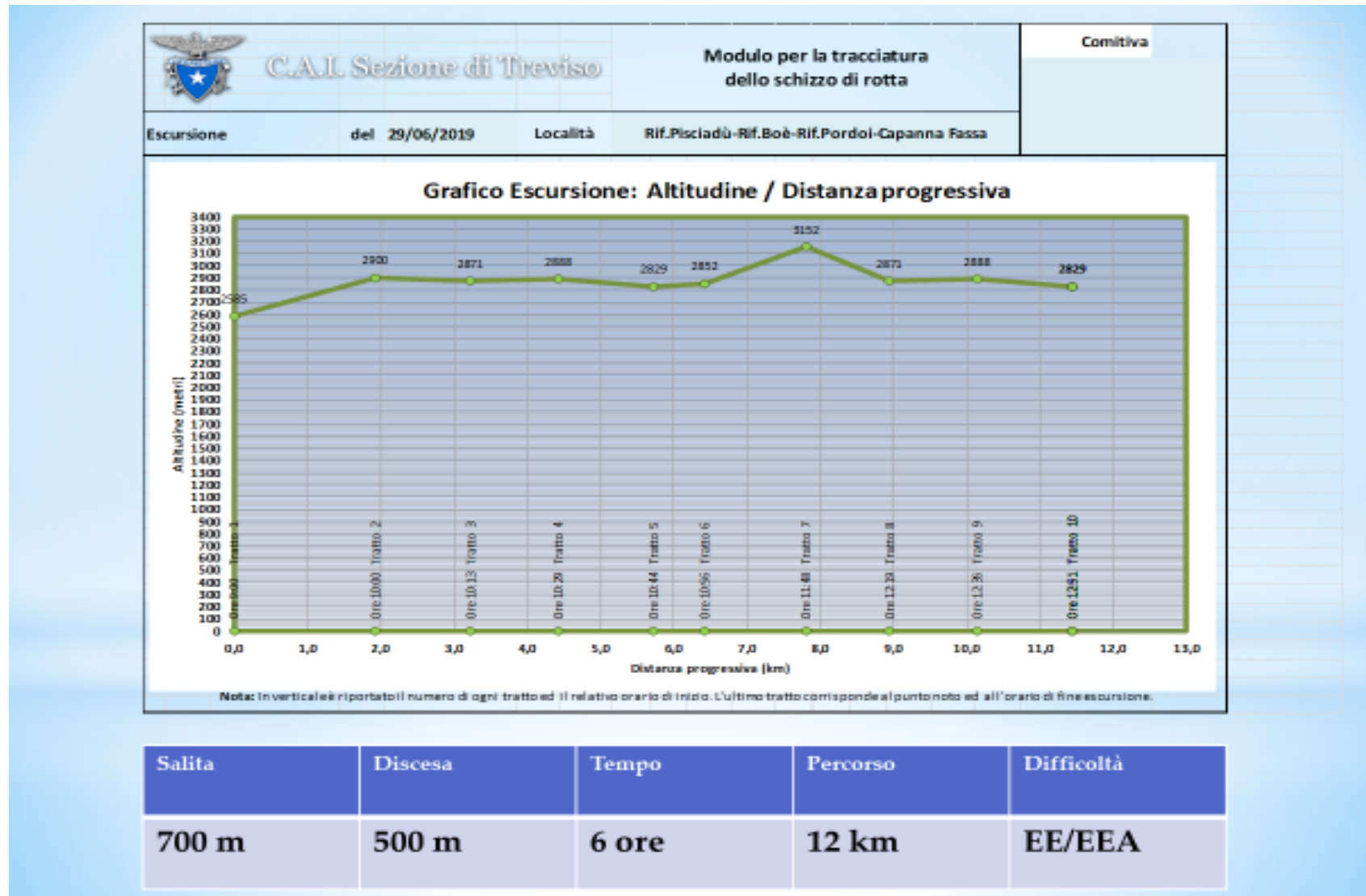
Sezione CAI di Treviso

Secondo giorno: dal rif Cavazza al rif. Forca Pordoi



Per Informazioni: Artuso Pietro cell. 3400039816 e Fanton Ubaldo cell. 348 7001140

Sezione CAI di Treviso



Per Informazioni: Artuso Pietro cell. 3400039816 e Fanton Ubaldo cell. 348 7001140

Sezione CAI di Treviso

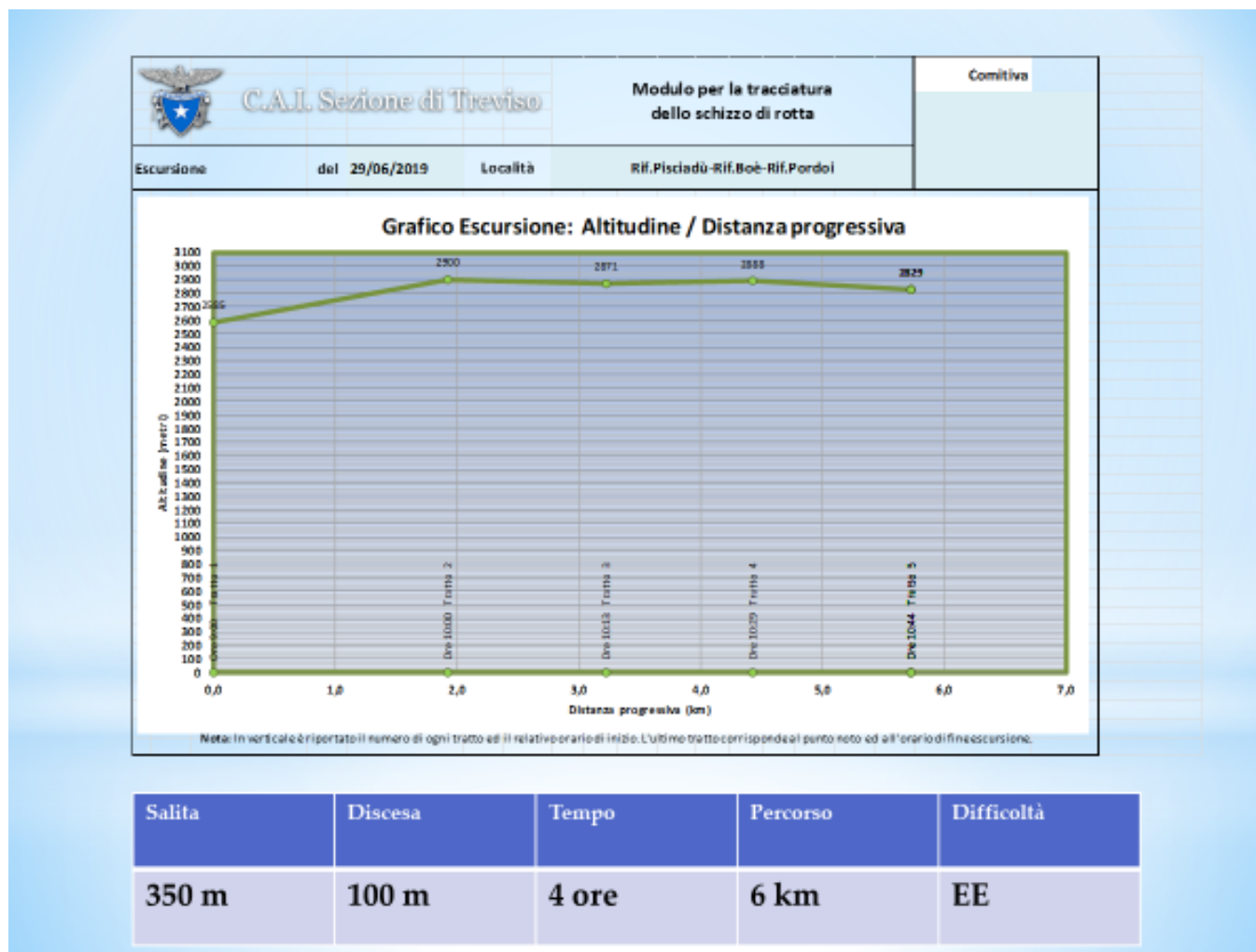
Secondo giorno: dal rif Cavazza al rif. Forca Pordoi



Per Informazioni: Artuso Pietro cell. 3400039816 e Fanton Ubaldo cell. 348 7001140



Sezione CAI di Treviso



Per Informazioni: Artuso Pietro cell. 3400039816 e Fanton Ubaldo cell. 348 7001140

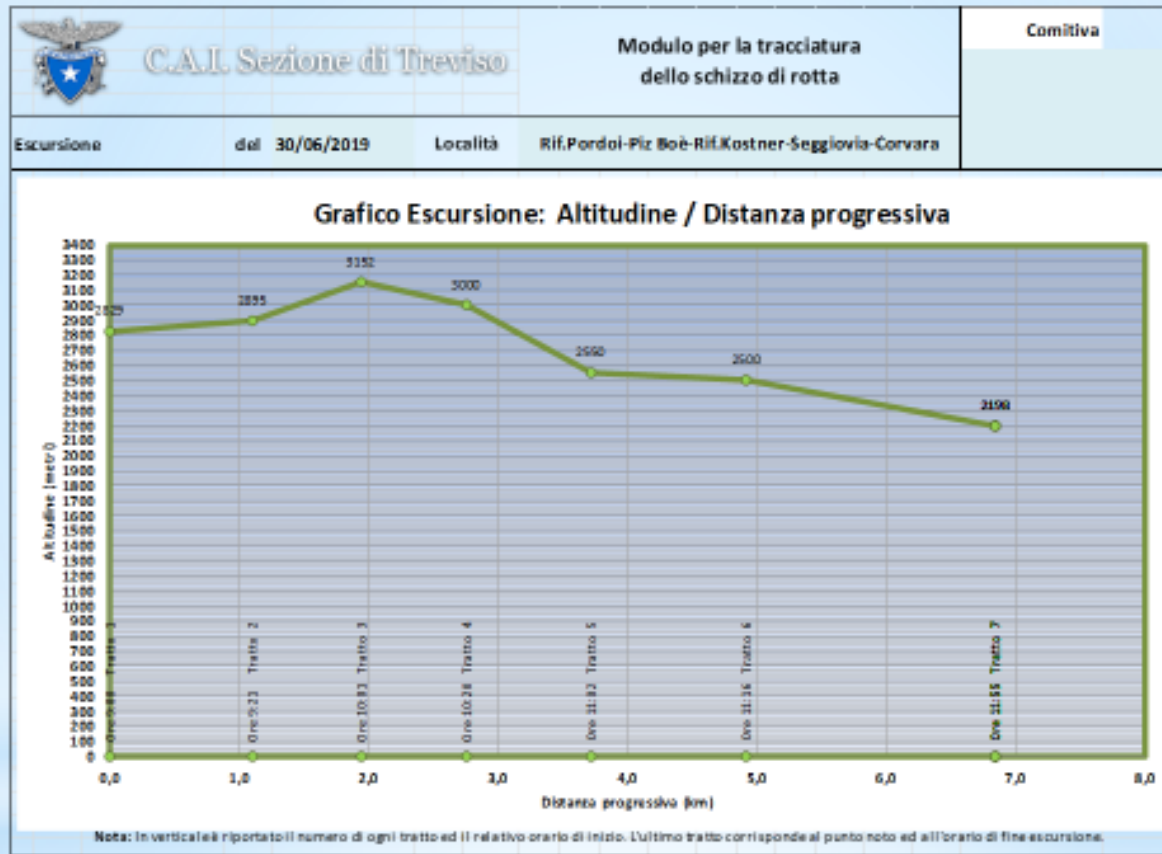
Sezione CAI di Treviso

Terzo Giorno: da Rif. Forca Pordoi al Rif. Kostner, alla seggiovia Rist. Piz. Boè e recupero delle auto al passo Gardena e rientro



Per Informazioni: Artuso Pietro cell. 3400039816 e Fanton Ubaldo cell. 348 7001140

Sezione CAI di Treviso



Salita	Discesa	Tempo	Percorso	Difficoltà
350 m	1000 m	6 ore	7 km	EEA

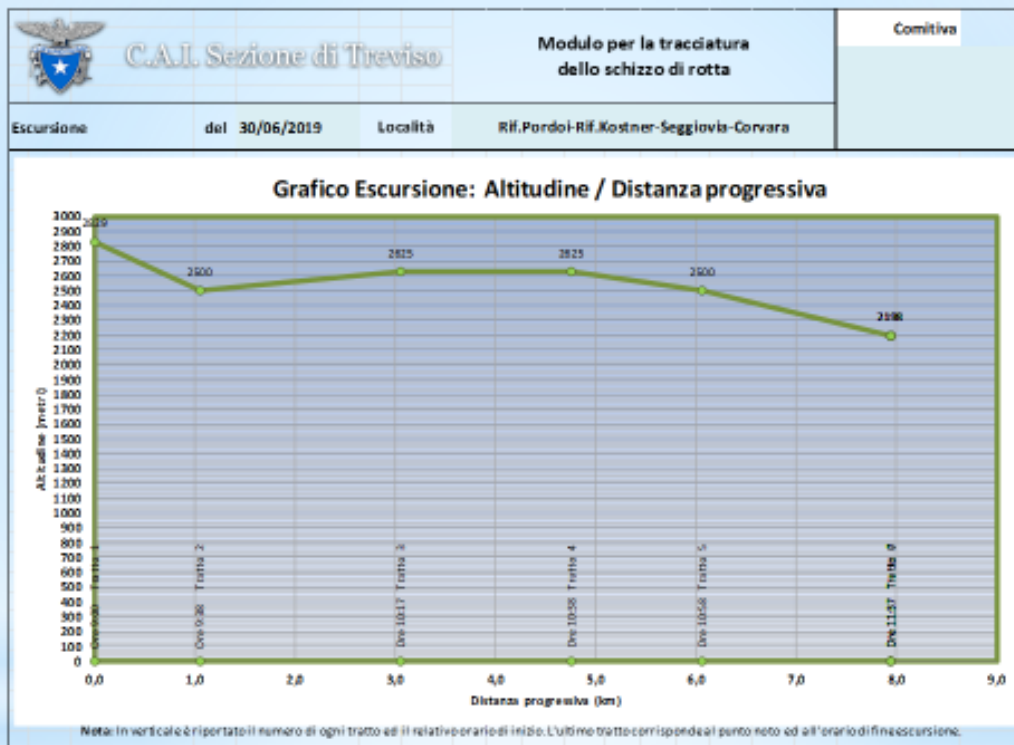
Per Informazioni: Artuso Pietro cell. 340039816 e Fanton Ubaldo cell. 348 7001140

Sezione CAI di Treviso



Per Informazioni: Artuso Pietro cell. 3400039816 e Fanton Ubaldo cell. 348 7001140

Sezione CAI di Treviso



Salita	Discesa	Tempo	Percorso	Difficoltà
150 m	800 m	6 ore	10 km	EE