

Commissione	Escursionismo		
Data	16 - 23 settembre 2023		
Titolo/destinazione	Trekking Pantelleria		
<p>Un trekking a Pantelleria può vantare sentieri all'interno di un Parco Nazionale (l'unico in Sicilia) in cui è possibile godere di saune naturali (grotta di Benikulà), acque termali (Gadir – Lago di Venere), fenomeni di vulcanesimo secondario (Favare), siti archeologici (Villaggio di Mursia, Sesi, Acropoli di San Marco) e toccare con mano ben due patrimoni Unesco (Vite ad Alberello e muretti a secco). Il tutto attraversando terrazzamenti coltivati a zibibbo o splendidi cappereti (cappereto che attornia la costa dell'isola e Bonomo), camminando in ambienti variegati che vanno dalla Montagna Grande con la sua pineta, alla macchia mediterranea terminando le giornate con una degustazione in cantina di un buon passito accompagnato da i tanti prodotti dell'agricoltura isolana (capperi, pomodori secchi, paté dalle tante</p>			
Percorso	Salita m	Discesa m	Difficoltà
Volo Ve - Pantelleria	-	-	-
Lave del Kagiari – lago di Venere	300	300	E
Monte Gibele	570	570	E
Rekale Arco dell'Elefante	300	300	E
Giro dell'isola in barca	-	-	-
Montagna grande	500	500	E
Giro sulla costa ovest	100	100	T
Volo Pantelleria -Ve	-	-	-
Referenti	Marina Bonaventura 3406844605		



Pantelleria: giardino di capperi e passito sotto il "Mediterraneo" cielo stellato!!

*" .. non credo che esista al mondo un luogo più consono per pensare alla Luna
"(Gabriel Garcia Marquez)*

Non ci dilunghiamo molto a raccontarvi questo angolo del Mediterraneo ma vi invitiamo a trascorrere una settimana in cammino con selezionati percorsi tra natura e storia....a Pantelleria, in bilico tra Europa e Africa, dove gli uomini un tempo avevano saputo costruire una società in perfetta armonia con la travolgente natura dell'isola!

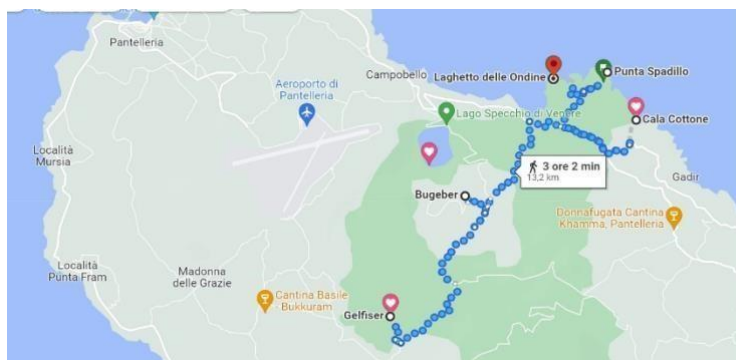
presentazione: L'Isola, di origine vulcanica, sorge nel cuore del Mediterraneo, più vicina all'Africa, solo 70 Km la dividono da Capo Mustafà (Tunisia), che alla Sicilia da cui dista circa 110 Km. Ha una estensione di 83 Km², ed è lunga 13,7 Km, la sua altezza massima culmina nella Montagna Grande a 836 metri s.l.m. Vista la sua posizione in passato è stata crocevia di molti popoli che le diedero nomi differenti. I Fenici la chiamarono Ynm, i Greci Kosyras, trasformata in Cossura dai Latini. Per gli Arabi era Al-Quasayra, Kusirah, Quawsarah e poi Bent-elRhia, figlia del vento. I Bizantini chiamarono l'isola sia con l'antico nome di Cossyra, che con un nuovo appellativo, Pantelleria, con le sue varie forme: Pantalarea, Pantelarea, Pantalaria. Si può dedurre che nonostante la diversità dei popoli che hanno occupato l'isola nell'arco di millenni il concetto guida è "consacrazione dell'isola alla fecondità".

Programma e piano voli:

SABATO	16\09\23	VENEZIA	PANTELLERIA	15.50 – 17.35
SABATO	23\09\23	PANTELLERIA	VENEZIA	18.00 – 19.45

Primo giorno, 16\09\ 23

Ritrovo in aeroporto a Venezia 2 ore prima della partenza del volo
Imbarco del bagaglio (20 kg in stiva) e partenza con volo diretto a Pantelleria
All'arrivo . Transfer di persone e bagagli in Hotel per sistemazione. Tempo libero prima della cena e pernottamento in hotel.

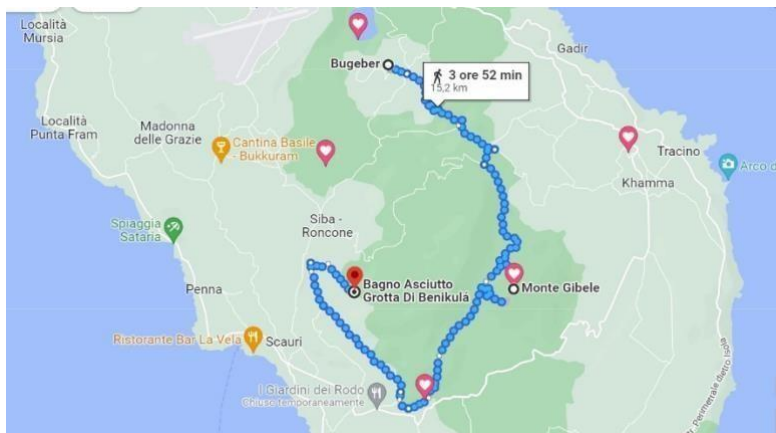


2° giorno, 17\09\23:

prima colazione. Breve transfert per l'escursione di oggi:

Bugeber (mt.117 s.l.m) - colata lavica
Khagiar - Cala Cottone - Punta Spadillo - laghetto delle Ondine - Cinque Denti - Cafaro - lago Specchio di Venere. Durata della camminata, compresa di soste per visite e bagni:

circa 5 ore. Rientro in Hotel per la cena e il pernottamento.

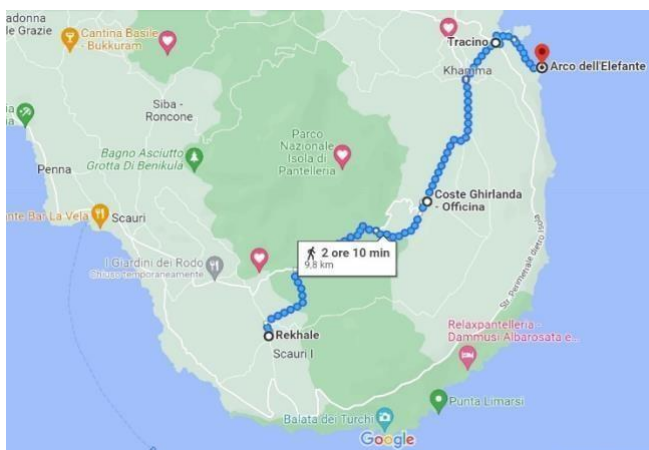


3° giorno, 18\09\2023

Prima colazione. Breve transfert per l'escursione di oggi : **Bugeber (mt.117 s.l.m) - Cuddia Randazzo (mt. 416 s.l.m.) – Bivio monte Gibeles (550mt) - monte Gibeles (cratere vulcanico alt. 700 mt. s.l.m.) – Favare (vapori vulcanici – mt. 410 s.l.m.) – Grotta del Bagno Asciutto (sauna; mt. 375 s.l.m.) – Sibà (mt. 310 s.l.m.) / Bugeber**

(mt.117 s.l.m).

Durata della camminata, compresa di soste per visite: circa 7h. Rientro in Hotel per la cena e il pernottamento.



4° giorno, 19\09\23

Prima colazione. Transfert di 15' a Rekale. Escursione di oggi : **Rekale (mt 200) – contrada Barone (mt 340) - Ghirlanda – Tracino (mt 190) – Arco dell'Elefante (s.l.m).**

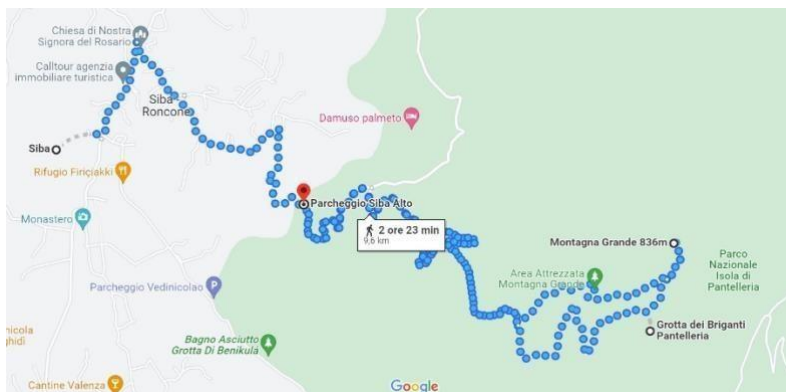
Durata della camminata, compresa di soste per visite e bagno: circa 5h.

Rientro in Hotel per la cena e il pernottamento.

5° giorno, 20\09\23

Prima colazione. **Tour in barca.** Partenza dal porto di Pantelleria Capoluogo e ritorno. Il giro in barca durerà circa 6h e prevede soste con possibilità di fare il bagno dalla barca ed il pranzo a bordo. Rientro in Hotel per la cena e il pernottamento.

Note: il tour in barca è facoltativo ed a carico dei partecipanti, il suo costo sarà concertato sul posto, poiché dipendente dal numero dei partecipanti. Sarà possibile effettuarlo soltanto se le condizioni del mare lo consentiranno. Si può prevedere anche la possibilità di anticipare o posticipare il giorno di realizzazione di tale giro in barca, invertendolo con il programma di un altro giorno.

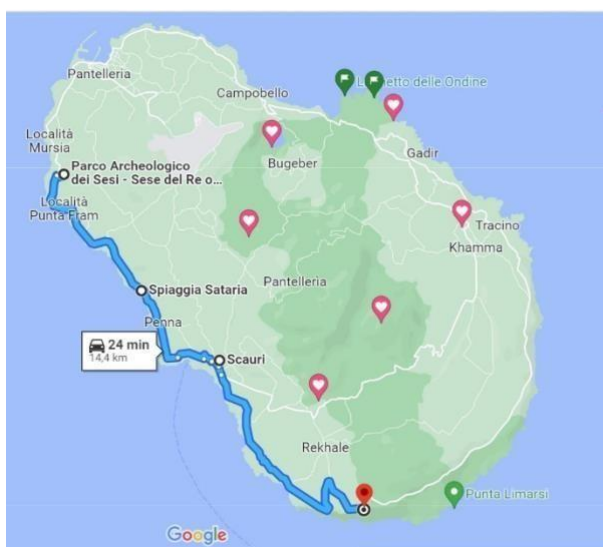


6° giorno, **21\09\23**

Prima colazione. Transfert di 20' a Sibà Alta. Escursione di oggi: **Sibà Alta (530 mt) - Cuddia di Mida (mt. 590) - laghetto artificiale (mt. 370) - Montagna Grande (cima più elevata di Pantelleria alt. mt. 836) - Grotta del Brigante (mt. 820) - Parcheggio Sibà Alta (alt. mt.**

450). Durata della camminata, compresa di soste per visite: 6h.

Rientro in Hotel per la cena e il pernottamento.



7° giorno, 22\09\23

Prima colazione. **Giro dell'isola su strada** con varie soste per visite: **Enopolio-Mursia** con passeggiata lungo gli **scavi archeologici dei Sesi**- sosta di 2h ai **bagni termali di Sataria** - a **Scauri** centro- al sito **Salto della Vecchia**. Rientro in Hotel per la cena e il pernottamento.

8° giorno, 23\09\23

Prima colazione. Tempo a disposizione fino all'orario di partenza. Transfert in aeroporto o al porto di Pantelleria per l'imbarco sul volo diretto a Venezia.

Note tecniche del trekking

La sequenza temporale delle escursioni riportata nel seguente programma potrebbe non essere rigidamente rispettata, così come la sequenza delle località escursionistiche indicate, in quanto a discrezione della guida locale; ma garantiamo che tutti i siti e località principali indicate nel programma saranno visitati. Il tour in barca (facoltativo) dura complessivamente circa 6 ore, tale itinerario sarà effettuato quando e se le condizioni del mare lo consentiranno.

Cosa Portare (*indispensabile*): scarponcini da trekking; zaino anche di tipo scolastico; pronto soccorso personale; borraccia o bottiglia da minimo 1 lt; mantellina e/o ombrello tascabile per eventuale pioggia; giacca a vento leggera (poiché Pantelleria è l'isola del vento); creme solari e cappellino per proteggersi dal sole; costume e scarpe da scoglio e quanto necessario per bagni al Mare.



Quota individuale di partecipazione in camera doppia (o tripla) per soci Euro 1190,00 (quota validi minimo 20 partecipanti)

I NON soci devono aggiungere € 54 tessera Cai

Supplementi facoltativi (da richiedere al momento della prenotazione):

Supplemento singola (limitate su richiesta) da comunicare
Supplemento Assicurazione annullamento viaggio Allianz Global Assistance € 50,00 Valida per qualsiasi motivo documentabile inclusa malattia pregressa.

La quota comprende:

- Volo Venezia -Pantelleria – Venezia
- Franchigia bagaglio in stiva 20 kg + zainetto piccolo a bordo
- Alloggio nr. 07 notti in hotel *** (sistemazione in camere doppie);
- Nr. 7 cene tipiche presso ristorante con vino della casa ed acqua compresi;
- Tutti i transfert previsti programma;
- Guida Ambientale Escursionistica Naturaliter sempre al seguito;
- Assicurazione assistenza medica e annullamento viaggio solo per il caso di malattia improvvisa documentata (non pregressa) Axa Assistance **La quota non comprende:**

- Giro dell'isola in barca (facoltativo, circa 35/40€ a persona);
- Pranzi del 1° e ultimo giorno;
- Tutti i pranzi al sacco;
- Eventuale tassa di soggiorno;
- Supplemento camera singola;
- Biglietti d'ingresso a siti di interesse turistico-archeologico;
- Tutto quanto non espressamente citato alla voce: "La quota comprende" e "Cosa Portare".
-

Documenti per l'imbarco e la registrazione alberghiera : carta d'identità elettronica

Iscrizioni entro e non oltre il 26 maggio e comunque fino a esaurimento dei posti disponibili

L'ISCRIZIONE sarà valida con la consegna :

1. della ricevuta del Bonifico Bancario dell' acconto di € 400,00 + **supplemento assicurazione se richiesta**
2. del modulo di iscrizione con tutti i dati richiesti
3. fotocopia del documento di espatrio.

La consegna si effettua con l'invio dei documenti a gruppi@viagginmente.net

BONIFICO INTESTATO VIAGGINMENTE SRL IBAN IT03A087491200200000506127 Causale: acconto \ saldo iscrizione TREKKING PANTELLERIA + NOME COGNOME PARTECIPANTE SALDO 1 mese prima della partenza.

Cancellazioni: In caso di recesso del partecipante, l'organizzatore avrà diritto a trattenere, una percentuale del prezzo del viaggio calcolata secondo le modalità: 25% della quota di partecipazione + penali previste dalla compagnia aerea e quota d'iscrizione, sino a 30 gg lavorativi prima dell'inizio dei servizi; 40% della quota di partecipazione + penali compagnia aerea e quota d'iscrizione, sino ai 15 gg lavorativi prima dell'inizio dei servizi; 50% della quota di partecipazione + penale compagnia aerea e quota di iscrizione, sino a 7 gg lavorativi prima dell'inizio dei servizi; 75% della quota di partecipazione fino a 3 giorni prima della partenza. Nessun rimborso dopo tale termine per chi non si presenta alla partenza o rinuncerà durante lo svolgimento del viaggio o del soggiorno